



Operator de date cu caracter personal, conform Regulamentului (UE) 2016/679

E-mail: office@apmnt.anpm.ro; Tel 0233/215049 Fax. 0233/219695

Plaja 22 Decembrie nr.5, Piața Neamț, cod 610007

AGENȚIA PENTRU PROTECȚIA MEDIULUI NEAMȚ



I.1. Proiectul se încadrează în prevederile Legii nr. 292/2018 privind evaluarea impactului anumitor proiecte publice și private asupra mediului, Anexa nr. 2 – „Lista proiectelor pentru care trebuie stabilită necesitatea efectuării evaluării impactului asupra mediului” – pct. 2 „Industria extractivă”, lit. c) ”extracția mineralelor prin dragare ...” și pct. 10 ”Proiecte de infrastructură”, lit. f) ”... lucrări împotriva inundațiilor”;

2. Descrierea proiectului și a tuturor caracteristicilor lucrărilor prevăzute de proiect, inclusiv instalațiile, echipamentele și resursele naturale utilizate. Din acest perimetru nu s-au mai exploatat agregate minerale. Suprafața perimetrului de exploatare este de 42375 mp, având o L med = 450 m, l med = 94m pentru care s-a încheiat Contractul de Închiriere nr. 35/03.03.2019 între

care prevede:

respectate pentru realizarea proiectului,

stabilirii condițiilor și a măsurilor pentru protecția mediului care trebuie

comunelor Valeni și Gherdești, perimetrul Munteii, jud. Neamț, în scopul asigurarea scurgerii optime în albie” propus a fi amplasat în extravilanul din perimetrul Munteii, în vederea regularizării și reprofilării albiei, pentru proiectarea și deschiderea exploatarea de agregate minerale

ACORD DE MEDIU

se emite:

modificările și completările ulterioare, după caz,

salbatic, aprobată cu modificări și completări prin Legea nr. 49 /2011, cu

arilor naturale protejate, conservarea habitatelor naturale, a florei și faunei

Ordonanței de Urgență a Guvernului nr. 57 /2007 privind regimul

publice și private asupra mediului;

Legii nr. 292 /2018 privind evaluarea impactului anumitor proiecte

modificările și completările ulterioare;

mediului, aprobată cu modificări și completări prin Legea nr. 265 /2006, cu

Ordonanței de Urgență a Guvernului nr. 195 /2005 privind protecția

baza prevederilor:

0722247952, înregistrată la A.P.M. Neamț cu numărul 7119/23.07.2019, în

SRL, cu sediul în jud. Neamț, comuna Dulcești, satul Roșiori, nr. 129, telefon

Ca urmare a cererii adresate de SC PHR CONSTRUCT SOLUTION

Nr. 2 din 18.03.2020

ACORD DE MEDIU

AGENȚIA PENTRU PROTECȚIA MEDIULUI NEAMȚ

Agencia Națională pentru Protecția Mediului

Ministerul Mediului, Apelor și Pădurilor





AGENȚIA PENTRU PROTECȚIA MEDIULUI NEAMȚ



Primăriei Valeni, județul Neamț.

Acordul de reabilitare nr. 3180/03.06.2019 (valabil 2019-2020), din partea permanentă de beneficiar. Pentru această cale de acces beneficiarul a obținut exploatare pe malul drept al râului Moldova. Calea de acces va fi întreținută în prin amplasamentul stației de sortare agregate minerale și apoi pe un drum de pe un drum comunal de pe teritoriul administrativ al comunei Valeni, cu trecere

Accesul în perimetrul de exploatare se va face din DJ 157A, se continuă

Naturale Protejate nr. 3/ S.T. NT/30.01.2020.

La documentație s-a depus **Avizul favorabil al Agenției Naționale pentru Arie Naturale Protejate nr. 3/ S.T. NT/30.01.2020.**

integranta a rețelei ecologice europene Natura 2000 în România. de arie naturală protejată a siturilor de importanță comunitară, ca parte și completarea Ordinului M.M.D.D. nr. 1964/2007, privind instituirea regimului importanță comunitară prin Ordinul M.M.P. nr. 2387/2011 pentru modificarea protejate ROSCI0364 "Râul Moldova între Tupilași și Roman", declarat sit de de confluența râului Valea Mare cu râul Moldova, în interiorul ariei naturale în extravilanul comunelor Gherăești și Valeni, județul Neamț, la cca. 800 m aval Perimetrul Munteni este amplasat în albia minoră a râului Moldova, mal drept,

Nr. pct.	X	Y
1	615 206	635 017
2	615 130	635 085
3	615 277	635 055
4	615 404	634 987
5	615 487	634 944
6	615 519	634 900
7	615 543	634 819
8	615 581	634 706
9	615 548	634 729
10	615 450	634 819
11	615 387	634 875
12	615 261	634 972

sunt următoarele:

STEREO'70, conform Fișei de localizare a perimetrului temporar de exploatare amonte și aval care delimitează perimetrul de exploatare, în coordonate ELEMENTE DE COORDONARE ȘI DE COOPERARE: punctele

S.R.L.

Administrația Bazinală de Apă Siret și S.C. PHR CONSTRUCT SOLUTIONS

AGENȚIA PENTRU PROTECȚIA MEDIULUI NEAMȚ

Ministerul Mediului, Apelor și Pădurilor
Agenția Națională pentru Protecția Mediului



PILIERI DE SIGURANȚĂ:

-50 m față de malul stâng și 30 m față de malul drept al râului Moldova.

Scopul investiției: exploatarea agregatelor minerale va servi la decolmatarea, reprofilarea, regularizarea albiei minore a râului Moldova, dirijarea curentului principal pe centrul albiei, mărirea secțiunii de scurgere, conform Studiului Tehnic Zonal întocmit de S.C. Blueproject S.R.L. Buhuși.

Lucrările de decolmatare, reprofilare și de regularizare a scurgerii realizate prin îndepărtarea materialului aluvionar în exces din albia minoră a râului Moldova reprezintă lucrări specifice pentru menținerea capacității optime de transport a cursului de apă pentru prevenirea și diminuarea efectelor produse de eroziuni și inundații, precum și pentru reducerea riscului la inundații și asigurarea protecției și siguranței populației. Aceste lucrări se execută în zonele cu deponii și în zonele cu eroziuni ale malurilor existente/formate pe cursul de apă, sunt absolut necesare și cu efecte pozitive asupra menținerii secțiunilor optime de scurgere, diminuarea nivelului energiei specifice în secțiune, igienizarea râului în zona de exploatare și păstrarea talvegului natural al râului. În zona stației de epurare a comunei Gherăești, s-au format, pe cursul râului Moldova, deponii ce au condus la erodarea malurilor și afectarea lucrărilor de apărare de mal stâng. Nerealizarea lucrărilor de decolmatare și regularizare pentru dirijarea curentului de apă pe centrul albiei și stoparea eroziunilor active din zona perimetrului Munteni poate conduce la creșterea riscului de vituri și de inundare a zonelor riverane, accentuarea eroziunilor de mal în zona SEAU, inclusiv cu distrugerea habitatelor existente pe maluri și a lucrărilor de consolidare ce protejează gura de evacuare a efluentului din SEAU.

DESCRIBEREA LUCRĂRILOR PROIECTATE:

Baza de proiectare a constituit-o hărțile topografice scara 1:25.000, scara 1:5.000, scara 1:2.000, scara 1:1000, ridicările topografice efectuate în cadrul perimetrului analizat și profilele transversale care au stat la baza evaluării volumului de agregate exploatabile. Extracția propusă se va face cu excavatorul, buldoexcavatorul, încărcătorul frontalier transportul agregatelor minerale se va face cu autobasculantele.

Perimetrul este amplasat în cadrul sitului Natura 2000 ROSCI0364 "Râu Moldova între Tuplăi și Roman". Conform regulamentului sitului, în perioada 01.04-01.10 sunt interzise lucrările de excavare direct din albia râului (perioadă de reproducere a speciilor de pești de interes comunitar), metoda de exploatare pentru această perioadă fiind de "bazin închis".

Exploatarea agregatelor minerale se va realiza în incinta perimetrului închiriat, în limitele coordonatelor STEREO70 ce delimitează perimetrul, fără a





mediu

II. Motivele și considerentele care au stat la baza emiterii acordului de

la sfârșitul zilei întregul volum excavat să fie îndepărtat din albia minoră. mijloace auto și transportate la instalațiile de prelucrare/beneficiari, astfel încât face cu autobusculele. Agregatele minerale extrase vor fi încărcate direct în buldoexcavatorul, încărcătorul frontal iar transportul agregatelor minerale se va documenta tehnica. Extracția propusă se va face cu excavatorul, talvegului natural al râului, conform profilului transversal prezentat în exploatare va fi de 3,30 m (în dreptul profilului P 9), fără a cobori sub cota Adâncimea medie de exploatare va fi de 2,47 m iar adâncimea maximă de întreg perimetrul, de la firul apei spre malul drept.

și regularizare a cursului de apă, în fașii longitudinale, succesive și paralele pe în lungul cursului râului Moldova, din aval spre amonte, în condiții de corecție și regularizare a cursului de apă, în fașii longitudinale, succesive și paralele pe Exploatarea agregatelor minerale în afara perioadei de restricție, se va face berma de siguranță.

Exploatarea se va face din aval spre amonte și de la extremitatea perimetrului spre exploatarea cu excavatorul cu cupa și braț mobil până la cota talvegului. balast cu lama buldozerului, pe fașii consecutive de 10-15 cm, urmata apoi de închis - se va face la partea superioară a perimetrului, prin răzuirea stratului de Exploatarea agregatelor minerale în perioada 01.04 - 01.10 - în bazin se va exploata în afara perioadei de restricție, după data de 01.10.

supraînălțată cu 0,5 m. Berma de siguranță se va executa până la data de 01.04. și cotei bermei de siguranță față de cota lacului de apă este de 0,6 m, berma se va Berma de siguranță va avea lățimea de 5 m. Întrucât diferența de nivel a

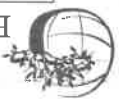
Nr. Pct.	X	Y
A	615 568	634 715
B	615 478	634 937
C	615 402	634 983
D	615 275	635 050
E	615 137	635 078

STEREO'70:

bazin închis cu suprafața de 36180 mp, delimitat de următoarele coordonate Moldova (punctele 1-7), separând întregul perimetru de cursul apei, rezultând un exploatare, berma de siguranță se va executa pe latura vecină cursului râului Datorită configurației terenului pe care este amplasat perimetrul de documentația tehnica.

produce denivelări și gropi în perimetru, conform planului de situație prezentat în





AGENȚIA PENTRU PROTECȚIA MEDIULUI NEAMȚ

- Neimplementarea proiectului propus va conduce la dirijarea fluxului scurgerii principale care iese acum din zona concava a malului stang erodat imediat amonte de perimetrul.

S-a ales Alternativa 1 motivat de următoarele avantaje:

- Alternativa 1 – excavarea agregatelor minerale din terasă cu umplerea excavaițiilor și nivelarea până la cota terenurilor învecinate.
- Alternativa 0 – menținerea amplasamentului în stadiul de folosință actual;

Conform Raportului privind impactul asupra mediului s-au studiat 2 alternative: proiectului, inclusiv tehnologică și de amplasament

Motivele/criteriile pe baza cărora s-a ales alternativa de realizare a

Modul de încadrare în planul de urbanism și amenajare a teritoriului Conform Certificatului de urbanism nr. 137 din 13.06.2019, amplasamentul proiectului propus este situat în extravilanul comunelor Văleni și Gherăești, perimetrul „Munteni”; categoria de folosință a terenului este: ape curgătoare-HR.

protejate.

A fost efectuată evaluarea adecvată a efectelor potențiale ale implementării proiectului, avându-se în vedere obiectivele de conservare ale ariei naturale evaluarea adecvată.

pentru proiectul propus este necesară evaluarea impactului asupra mediului și poate exista un potențial impact asupra sitului Natura 2000, și s-a luat decizia ca Conform criteriilor de selecție din Anexa nr. 3 a Legii 292/2018, a rezultat că centrul albiei și protejarea de eroziune a malurilor.

asigurându-se atragerea curentului principal al apei pe un șenal realizat către râului Moldova și stabilizarea talvegului cu îndepărtarea materialului aluvionar, de asemenea proiectul va servi la decolmatarea și regularizarea albiei minore a viitoare presupune exploatarea de agregate minerale din aria naturală protejată; Natura 2000 ROSCI0364 “Râul Moldova între Tupilași și Roman”; activitatea cu modificările ulterioare, deoarece va fi implementat în perimetrul sitului naturale protejate, conservarea habitatelor naturale, a florei și faunei sălbatice, - proiectul intră sub incidența art. 28 al O.U.G. 57 / 2007 privind regimul ariilor - proiectul intră sub incidența art. 28 al O.U.G. 57 / 2007 privind regimul ariilor - proiectul se încadrează în prevederile Legii nr. 292 /2018 privind evaluarea impactului asupra mediului” – pct. 2 “Industria extractivă”, lit. c) “extracția mineralilor prin dragare ...” și pct. 10 “Proiecte de infrastructură”, lit. f) “... lucrări împotriva inundațiilor”;


Lista proiectelor pentru care trebuie stabilită necesitatea efectuării evaluării impactului anuntor publice și private asupra mediului, Anexa nr. 2 – proiectul se încadrează în prevederile Legii nr. 292 /2018 privind evaluarea impactului asupra mediului” – pct. 2 “Industria extractivă”, lit. c) “extracția mineralilor prin dragare ...” și pct. 10 “Proiecte de infrastructură”, lit. f) “... lucrări împotriva inundațiilor”;

AGENȚIA PENTRU PROTECȚIA MEDIULUI NEAMȚ

Ministerul Mediului, Apelor și Pădurilor

Agencia Națională pentru Protecția Mediului





AGENȚIA PENTRU PROTECȚIA MEDIULUI NEAMȚ

Modul cum răspunde/respectă zonele de protecție sanitară, obiectivele de protecție mediului din zonă pe aer, apă, sol etc.

Din analiza Raportului evaluării impactului asupra mediului și a Studiului de evaluare adecvată și urmare emiterii Avizului de gospodărire a apelor modificator nr. 17/10.02.2020 rezulta următoarele:

- lucrările de extracție agregate minerale nu produc poluarea solului și nici ocuparea unor suprafețe de teren amplasate în vecinătatea cursului de apă (cu

- Planul de management și Regulamentul sitului Natura 2000 ROSC10364 "Râul Moldova între Tupilați și Roman" aprobat prin Ordinul M.M.A.P. nr. 1554/2016;
- ulterior;
- O.U.G. nr. 57/2007 privind regimul ariilor naturale protejate, conservarea habitatelor naturale, a florei și faunei sălbatice cu modificările și completările pentru refacerea mediului afectat de activitățile miniere;
- de refacere a mediului, precum și modul de operare cu garanția financiară tehnică în planul de gestionare a deșeurilor extractive și în proiectul tehnic privind aplicarea și urmărirea măsurilor stabilite în planul de refacere a Ordinul M.M.S.C. nr. 2881/2013 pentru aprobarea instrucțiunilor tehnice Ordinal ministrului mediului și pădurilor nr. 19/2010;
- proiectelor asupra ariilor naturale protejate de interes comunitar, aprobat prin Ordinul M.M.A.P. nr. 262/2020 pentru modificarea Ghidului metodologic privind evaluarea adecvată a efectelor potențiale ale planurilor sau proiectelor asupra mediului și pădurilor nr. 19/2010;
- aplicabile etapelor procedurii - cadru de evaluare a impactului asupra mediului;
- Ordinul M.A.P.M. nr. 863/2002 privind aprobarea ghidurilor metodologice private asupra mediului;
- Legea 292/2018 privind evaluarea impactului anumitor proiecte publice și private asupra mediului;

Prevederilor următoarelor acte normative:

Procedura de evaluare a impactului asupra mediului s-a derulat cu respectarea

Respectarea cerințelor comunitare transpuse în legislația națională

menținere a capacității de scurgere a albiilor acestora

lucrări de exploatare a agregatelor minerale din albiile râurilor ca un mijloc de Cadru de Amenajare a Bazinului Hidrografic Siret în care sunt prevăzute și Din punct de vedere al gospodăririi apelor, lucrările se încadrează în Schema lucrărilor existente de aparare a malurilor.

Importanța proiectului nu este, prin urmare, legată doar de interese economice și sociale ci constituie aproape o măsură de intervenție pentru stoparea evoluțiilor morfodinamice negative din albie, cu efecte de protecție a





Luarea în considerare a impactului direct, indirect și cumulat cu al celorlalte activități existente în zonă etc./cumularea impactului și impactul altor proiecte existente și/sau aprobate:

inundațiilor:
râului Moldova, cu excepția lucrărilor strict necesare pentru apararea împotriva
- interzicerea oricăror întreruperi ale conectivității longitudinale și laterale a
Moldova între Tupilați și Roman”;
- este interzisă crearea depozitelor de balast pe suprafața ROSCI0364 ”Râul
- se interzice crearea de noi drumuri de acces la perimetrul de exploatare;

sau utilaje;
- se interzice tranzitarea cursului râului, prin apă, cu orice mijloc de transport
ocotmbrie;

reproducere a speciilor de pești de interes comunitar, respectiv după 1
martie; digul temporar va fi excavat numai după finalizarea perioadei de
câte specile de pești de interes comunitar – cel mai târziu până la sfârșitul lunii
Moldova să fie executat înaintea începerii perioadei de depunere a pantei de
temporar care închide zona propusă pentru excavare și o separă de cursul râului
numai utilizând tehnologia de excavare „în bazin închis”, cu condiția ca digul
aprobat doar realizarea de lucrări de decolmatare, reprofilare și regularizare,
- în perioada de vulnerabilitate (în trimestrele II și III din anul 2020) poate fi
ocotmbrie;

vulnerabilitate a speciilor de pești de interes comunitar, respectiv 1 aprilie – 1
- interzicerea realizării lucrărilor direct în albia râului în perioada de
agregatelor minerale:

Roman” sunt prevăzute și măsurile/restricțiile referitoare la exploatarea
management al sitului Natura 2000 ROSCI0364 ”Râul Moldova între Tupilați și
Prin Ordinul M.M.A.P. nr. 1554 /2016 privind aprobarea Planului de
Moldova între Tupilați și Roman”;

acestua fiind situat în interiorul Sitului Natura 2000 ROSCI0364 ”Râul
faunei sălbatice, cu modificările și completările ulterioare, amplasamentul
regimul ariilor naturale protejate, conservarea habitatelor naturale, a florei și
Proiectul propus intră sub incidența art. 28 din O.U.G. nr. 57 /2007 privind
Compatibilitatea cu obiectivele de protecție a sitului Natura 2000

cursului apei conduce la stoparea eroziunii malurilor râului Moldova.
Roman” nu se vor realiza drumuri de acces noi în interiorul ariei); dirijarea
Regulamentului ariei protejate ROSCI0364 ”Râul Moldova între Tupilați și
excepția drumului de acces la perimetrul – conform Planului de management și al





medului

III. Concluziile Raportului privind impactul asupra mediului (inclusiv ale Studiului de evaluare adecvată) și măsurile pentru prevenirea, reducerea și, unde este posibil, compensarea efectelor negative semnificative asupra

- Reducerea inundațiilor la ape mari, fenomen cu efecte negative asupra tuturor speciilor de faună din zonă;
- Reducerea inundațiilor la ape mari, fenomen cu efecte negative asupra pentru numeroase specii de faună;
- Decolmatarea și reprofilarea albiei râului Moldova, reducându-se astfel, fenomenul de eroziune a malurilor, și deci, de stopare a reducerii suprafețelor ocupate cu păduri de zăvoi, habitat deosebit de important pentru numeroase specii de faună;

Pe termen mediu și lung

- Producerea temporară a zgomotului și vibrațiilor. pontei depuse.
- În condițiile exploatarei submerse crește turbiditatea apei în zona de exploatare și circa 200 – 300 m aval de aceasta, ceea ce duce la perturbarea speciilor de pești, sursa de hrană pentru unele specii de păsări;
- În cazul excavării submerse sau în zona malurilor râului Moldova, în perioada de reproducere a unor specii de pești (depunerea pontei și ecloziune – aprilie - iunie), în zonele de lucru există riscul distrugerii pontei depuse.

Pe termen scurt

Caracteristicile comune ale proiectelor care pot genera impact cumulativ cu proiectul care este în procedură de evaluare sunt:

perimetrul Munteni este situat în albia minoră a râului Moldova, mal drept.

Conform adresei nr. 16577/30.08.2019 emisa de ABA Siret Bacău, 208G Hanul Ancuței – Tupilați.

Amonte de perimetrul de exploatare la 1 km se află podul rutier de pe DJ deținătorul perimetrului Valeni-Gherăești nu desfășoară lucrări de decolmatare.

SC Myljer Company SRL distanța fiind de cca. 450m. Prin adresa nr. 7298/22.10.2019 SGA Neamț precizează că SC Myljer Company SRL

- Amonte de perimetrul Munteni se află perimetrul Valeni – Gherăești beneficiar perimetrul Munteni și Gherăești 1, beneficiar SC Andbas SRL este de 1100 m.

podul CF, ce face legătura între localitățile Pașcani și Bacău. Distanța dintre se află podul rutier de pe E85 (DN 2) Suceava - Bacău, iar la 15 km se află

- Aval de perimetru de exploatare Munteni, la 1,1 km se află perimetrul de exploatare Gherăești 1 aflat în administrarea SC Andbas SRL, la cca. 17,2 km

In vecinătate se află următoarele perimetre de exploatare:





Măsuri în timpul realizării proiectului (premergătoare deschiderii
exploatării agregatelor minerale în perimetrul închiriat), inclusiv efectul
implementării acestora

a) Apă

- nu sunt necesare surse de alimentare cu apă și nu se evacuează ape uzate;
- se va borna perimetrul în limitele suprafeței închiriate, respectându-se
coordonatele STEREO 70 ale punctelor de contur (conform Fișei perimetrului).

b) Aer

- amenajarea drumului de exploatare și umplerea declivităților căii de acces,
având ca efect reducerea cantității de pulberi minerale în suspensie degajate ca
urmare a traficului auto;

- utilizarea de utilaje și mijloace de transport auto verificate tehnic, reducându-se
cantitatea noxelor evacuate în timpul funcționării.

c) Sol și subsol

- nu se vor realiza căi de acces noi;
- nu este necesară amenajarea unei organizări de șantier.

d) Zgomot și vibrații

- utilizarea de utilaje și mijloace de transport auto verificate tehnic.

e) Biodiversitate / arti naturale - paisaj

- nu se vor amenaja căi de acces noi în interiorul ariei protejate ROSCI0364
"Râul Moldova între Tupilați și Roman".

f) Radiații

- activitatea de extracție agregate minerale, utilajele și mijloacele auto nu sunt
generatori de radiații.

g) Deșuri

- nu sunt necesare amenajări speciale pentru depozitare (eventualele deșuri
rezultate vor fi depozitate într-un container urmând a fi transportate în același zi
la operatori autorizați pentru preluarea acestora).

h) Risc pentru sănătate

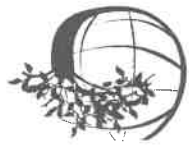
- aplicarea măsurilor sus – menționate (literele a – g) vor elimina riscurile pentru
sănătate.

i) Patrimoniul cultural și istoric

- în perimetrul "Munteni" situat în extravilanul comunelor Gherăești și Valeni
nu se află monumente istorice, culturale, religioase, situri arheologice înscrise în
LMI și RAN, conform avizului nr. 36 din 21.10.2019, emis de Direcția
Județeană pentru Cultură Neamț.

j) Resurse naturale

- nu s-au identificat zone cu resurse naturale exploatabile, în afara de agregate
minerale.





Măsuri în timpul exploatării agregatelor minerale în perimetrul închiriat, inclusiv efectul implementării acestora

a) Apă

- Adâncimea medie de exploatare va fi de 2,47 m iar adâncimea maximă de exploatare va fi de 3,30 m (în dreptul profilului P 9), fără a coborî sub cota talvegului natural al râului, conform profilului transversal prezentat în documentația tehnică. Extracția propusă se va face cu excavatorul, buldoexcavatorul, încărcătorul frontal iar transportul agregatelor minerale se va face cu autobasculantele.

- Agregatele minerale extrase vor fi încărcate direct în mijloace auto și transportate la instalațiile de prelucrare/beneficiari, astfel încât la sfârșitul zilei întregul volum excavat să fie îndepărtat din albia minoră

- este interzisă tranzitarea râului Moldova, cu orice mijloace de transport și utilaje;

- este interzisă spălarea mijloacelor de transport și utilajelor în râul Moldova;

- interzicerea oricărui întreruperi ale conectivității longitudinale și laterale a râului Moldova, cu excepția lucrărilor strict necesare pentru apărarea împotriva inundațiilor;

- interzicerea modificării debitului de apă a râului Moldova prin intervenții antropice directe - în principal prelevări semnificative de debite din cursul râului Moldova;

- nu se va acționa pentru schimbarea direcției cursului râului și nu se vor crea coturi artificiale;

- nu se vor crea baraje artificiale;

- interzicerea avizării unor activități economice ce pot prezenta risc pentru poluarea accidentală a cursului râului Moldova;

- este interzisă utilizarea mijloacelor de transport și utilajelor cu defecțiuni, care ar putea fi generatori de scurgeri accidentale de carburanți și/sau lubrifianți;

- alimentarea cu motorină a autobasculanțelor se va face la stațiile de distribuție carburanți autorizate;

- alimentarea cu motorină a utilajelor se va face cu foarte mare atenție pentru a se preveni scăpările în mediu, din bidane metalice, prevăzute cu dop cu protecție la scurgere;

- schimburile de ulei la mijloacele de transport se vor face la operatorii economici de profil, autorizați din punct de vedere al protecției mediului și care preiau uleiurile uzate înlocuite;

- completarea lubrifianților la utilaje se va face cu foarte mare atenție pentru a se preveni scăpările în mediu;





AGENȚIA PENTRU PROTECȚIA MEDIULUI NEAMȚ

- deoarece singurele *emisi* în apele de suprafață pot fi cele *accidentale*, pentru a preveni aceste situații, beneficiarul proiectului va menține utilajele și autobasculantele în stare corespunzătoare de funcționare; orice defecțiune va fi semnalată personalului care le deservește și remediată în cadrul unităților de specialitate;

- când există riscul producerii de vituri, în momentul emiterii atenționării și îndepărtarea de transport și utilajele de pe amplasament.

Beneficiarul proiectului va îndepărta utilajele de pe amplasament când există riscul producerii de vituri, în momentul emiterii atenționării și îndepărtarea de transport și utilajele de pe amplasament.

- când există riscul producerii de vituri, în momentul emiterii atenționării și îndepărtarea de transport și utilajele de pe amplasament când există riscul producerii de vituri, în momentul emiterii atenționării și îndepărtarea de pe amplasament când există riscul producerii de vituri, în momentul emiterii atenționării privind deșeurile, fără afectarea construcțiilor din zonă care au legătura directă sau indirectă cu regimul scurgerii apelor;

- agregatele minerale se vor exploata sub formă de făși care constituie lucrări de decolmatare ale râului Moldova;

- respectarea traseelor și a dimensiunilor în profil transversal și respectiv longitudinal, stabilite astfel încât să se realizeze o albă stabilă a cursului de apă, la tranziția debitului de formare;

- îndepărtarea utilajelor de pe amplasament când există riscul producerii de vituri, în momentul emiterii atenționării privind deșeurile cotei de atenție.

- manipularea cu atenție și cu respectarea normelor și procedurilor privind depozitarea, manipularea și alimentarea cu combustibili a mijloacelor de transport și utilajelor;

- instruirea personalului privind gestionarea corespunzătoare a tuturor categoriilor de deșuri generate;

- să nu utilizeze, să nu transporte, să nu depoziteze și să nu manipuleze substanțe periculoase și/sau toxice, sau deșuri periculoase și/sau toxice, sau orice alte substanțe poluante;

- pentru a preveni poluările accidentale, beneficiarul va lua măsuri pentru menținerea utilajelor și mijloacelor de transport în stare corespunzătoare de funcționare, orice defecțiune va fi semnalată de personalul care le deservește și remediată în cadrul unităților de servicii specializate;

AGENȚIA PENTRU PROTECȚIA MEDIULUI NEAMȚ

Ministerul Mediului, Apelor și Pădurilor
 Agenția Națională pentru Protecția Mediului





AGENȚIA PENTRU PROTECȚIA MEDIULUI NEAMȚ

Datorită numărului redus de utilaje și mijloace auto folosite și configurației zonei care favorizează dispersia emisiilor în aer, se poate estima Monitorizarea privind emisiile în aerul atmosferic nu este necesară.

- emisii difuze sunt gazele de eşapament (hidrocarburi, CO₂, CO, CO₂, CO, SO₂, NO_x, particule;
- emisiile punctuale sunt gazele de ardere de la utilajele tehnologice:

Poluanții generați sunt din surse punctuale și surse difuze:

inspecția tehnică, trebuie să respecte prevederile legale în vigoare. Emisiile generate de utilajele terasiere și de mijloacele de transport nu pot fi eliminate, ele provin din arderea combustibililor în motoare și se evacuează sub formă de gaze de eşapament. Pentru a reduce impactul asupra factorului de mediu aer, mijloacele de transport și utilajele terasiere evaluate odată cu

- efectuarea regulată a reviziilor tehnice la mijloacele de transport și la achiziționarea carburanților corespunzători din punct de vedere calitativ;
- asigurarea în permanență a unei bune întrețineri a utilajelor și mijloacelor de transport pentru a se evita depășirile LMA;
- stropirea drumului de exploatare pentru a împiedica antrenarea unei cantități mari de pulberi în aer, în sezonul cald cu precipitații reduse;

atmosferă:

Titularul va lua următoarele măsuri pentru reducerea emisiilor în

operațional specifice acestui tip de surse. Măsurile pentru controlul emisiilor de particule rezultate ca urmare a antrenării pulberilor de către mijloacele de transport sunt măsuri de tip

b) *Aer*

- cantitățile de hidrocarburi și uleiuri minerale care pot ajunge în mod accidental în apă provenind de la utilajele de pe amplasament sunt reduse astfel încât nu vor provoca impurificări semnificative ale factorilor de mediu apă.
- de asemenea ca măsură operațională de eliminare a poluării accidentale cu hidrocarburi și/sau uleiuri toate activitățile necesare pentru întreținere și eventualele reparatii ale utilajelor folosite pe amplasamentul studiat vor fi executate în cadrul unor societăți comerciale specializate în prestarea unor astfel de servicii.

AGENȚIA PENTRU PROTECȚIA MEDIULUI NEAMȚ

Ministerul Mediului, Apelor și Pădurilor

Agencia Națională pentru Protecția Mediului





ca, impactul emisiilor în atmosferă, asupra populației, florei și faunei din zonă nu va fi unul însemnat.

- efectuarea regulată a revizii tehnice la mijloacele auto și la utilajele pentru ca emisiile să se încadreze în prevederile legale în vigoare;

- viteza de deplasare mijloacelor de transport pe drumul de exploatare să fie de maxim 5 km/h (în interiorul ariei protejate ROSCI0364 "Râul Moldova între Tupilați și Roman");

- evitarea încărcării mijloacelor de transport cu materiale generatoare de pulberi în suspensie în condițiile în care viteza vântului depășește 3 m/s;

- gestionarea corespuzătoare a deșeurilor rezultate pe amplasament.

c) Sol și subsol

- nu se vor realiza căi de acces noi;

- nu se va amenaja organizare de șantier;

- activitățile care implică întreținere și eventuale reparatii ale utilajelor și mijloacelor auto folosite pe amplasamentul studiat vor fi executate la operatori economici specializați (nu se vor executa în interiorul perimetrului de exploatare agregate minerale, în vecinătatea acestuia sau a drumului de acces);

- personalul care deserveste utilajele și mijloacele auto va verifica funcționarea acestora și va anunța administratorul societății asupra oricărei defecțiuni aparute;

- utilajele și/sau mijloacele de transport care s-au defectat în timpul etapelor de implementare ale proiectului vor fi îndepărtate de pe amplasament;

- se va acorda o atenție sporită manevrării carburanților, nefiind permise scăpări accidentale în mediu;

- alimentarea utilajelor cu carburanți și completarea lubrifiantilor se va face din bidoane metalice prevăzute cu capace pentru protecția scurgerilor și cu foarte mare atenție pentru a se preveni scăpările pe sol;

- schimburile de baterii auto la mijloacele de transport se vor face la operatori economici de profil, autorizați d.p.d.v. al protecției mediului și care preiau bateriile uzate înlocuite;

- schimburile de anvelope la mijloacele de transport se vor face la operatori economici de profil, autorizați d.p.d.v. al protecției mediului și care preiau anvelopele uzate înlocuite;

- gestionarea corespuzătoare a substanțelor și preparatelor chimice utilizate și a deșeurilor generate;

- nu se vor realiza depozite intermediare de agregate, deșeuri, carburanți și lubrifianti în interiorul ariei protejate ROSCI0364 "Râul Moldova între Tupilați și Roman".





Circulația utilajelor și a mijloacelor de transport folosite se va face în conformitate cu legislația în vigoare pentru fiecare categorie de drum. - încetarea activității cu utilaje și mijloace de transport auto defecte și transportul acestora la operatori economici autorizați pentru remedierea defecțiunilor;

In perioada de funcționare nu se va constitui într-o sursă de zgomote și vibrații.

In etapa de funcționare zgomotele produse pe suprafața amplasamentului nu pot fi eliminate dar pot fi reduse astfel: - pe suprafața amplasamentului vor funcționa numai în caz de necesitate două utilaje; - pe perioada staționării autocamioanelor și în perioada de repaus motoarele mijloacelor de transport și a utilajelor vor fi oprite; - se va verifica buna funcționare a utilajelor și autocamioanelor astfel încât eventualele defecțiuni să nu genereze zgomote cu intensitate mai mare decât valoarea prevăzută în cartea tehnică.

Măsuri de reducere a zgomotului și vibrațiilor

d) Zgomot și vibrații

- activitățile care implică întreținere și eventuale reparatii ale utilajelor și mijloacelor auto folosite pe amplasamentul studiat vor fi executate de către operatori economici specializați;
- personalul care deservește utilajele și mijloacele auto va verifica funcționarea acestora și va anunța administratorul societății asupra oricărei defecțiuni aparute;
- utilajele care s-au defectat în timpul etapelor de implementare ale proiectului vor fi îndepărtate de pe amplasament;
- pe amplasament nu vor fi stocați carburanți, lubrifianti sau deșeuri (anvelope uzate, uleiuri uzate, baterii auto, etc.);
- nu vor fi amplasate depozite de sorturi sau agregate minerale terenurile adiacente situate la nivelul terasei și luncii râului MOLDOVA și care nu fac obiectul prezentului proiect;
- gestionarea coresponsabilității a deșeurilor generate.

GOSPODĂRIRE APELOR emis de ABA SIRET BACAU

Respectarea cu strictețe a măsurilor stabilite prin AVIZUL DE

AGENȚIA PENTRU PROTECȚIA MEDIULUI NEAMȚ

Ministerul Mediului, Apelor și Pădurilor

Agencia Națională pentru Protecția Mediului





Datorită numărului redus de utilaje și mijloace de transport folosite, se poate estima că, impactul zgomotului și vibrațiilor asupra locuitorilor și faunei din zonă va fi nesemnificativ.

e) Biodiversitate /arii naturale – peisaj

Setul de măsuri de conservare propus prin planul de management al ariei naturale protejate ROSCI0364 "Râul Moldova între Tupilași și Roman", care vizează activitățile de decolmatare desfășurate în albia râului Moldova, este următorul:

Obiectiv major	Managementul biodiversității		
Obiectiv specific	Aplicarea măsurilor pentru asigurarea stării de conservare favorabile a speciilor de interes comunitar /național		
Măsuri	Promovarea unor tehnologii de extracție a agregatelor minerale adecvate conservării speciilor de interes comunitar /național și monitorizarea activității balastierelor.	Interzicerea construirii de baraje, prazuri și altor construcții similare în albia râului Moldova și ale afluenților principali, care pot constitui obstacole pentru specile de pești.	

Măsuri de reducere a impactului asupra zonei:

- se interzice realizarea lucrărilor direct în albia râului în perioada de vulnerabilitate a speciilor de pești de interes comunitar, respectiv 1 aprilie – 1 octombrie;
- în perioada 1 aprilie – 1 octombrie a fiecărui an (perioadă de vulnerabilitate a speciilor de pești comunitari), se pot realiza lucrări de decolmatare, reprofilare și regularizare scurgere doar utilizând tehnologia de excavare "în bazin închis" cu condiția ca berma de siguranță care închide zona propusă pentru excavare și o separă de cursul râului Moldova să fie executată până cel târziu la 31.03, urmând a fi dezafectată la 30.09. a fiecărui an;
- se interzice capturarea și vătămarea intenționată a speciilor de faună sălbatică sau distrugerea cuiburilor;





h) Risc pentru sănătate - aplicarea măsurilor sus - menționate vor elimina riscurile pentru sănătate.

categorii de deșuri.

PET-urile vor fi colectate în saci de polietilenă, puși la dispoziție de către beneficiarul proiectului și eliminate prin preluarea lor de către un operator economic autorizat d.p.d.v. al protecției mediului să preia și să elimine această

Deșuri de ambalaje

Deșurile menajere organice rezultate de la personalul care deservește amplasamentul analizat vor fi colectate într-un recipient (europubela) etans (fără scurgere în mediu), acoperit, pus la dispoziția personalului de către beneficiar și eliminate prin preluarea lor de către un operator economic autorizat d.p.d.v. al protecției mediului să preia și să elimine această categorie de deșuri.

- Deșuri menajere

g) Deșuri

generator de radiații.

- activitatea de extracție agregate minerale, utilajele și mijloacele auto nu sunt

f) Radiații

exploatare pentru a evita deranjul speciilor de pasări.

- se interzice pătrunderea personalului în liziera din apropierea perimetrului de face cu motoarele oprite în vederea reducerii zgomotului;
- staționarea autobasculantelor pentru încărcare, la nivelul perimetrului, se va Moldova;
- se interzice spălarea utilajelor și a autobasculantelor în cursul de apă al râului perimetrului;
- se interzice abandonarea deșurilor menajere în zonele adiacente situate în afara perimetrului analizat – în albie sau la nivelul teraselor;
- se interzice crearea de depozite de aluviumi excavate și de steril pe suprafețe suprafețe situate la nivelul teraselor, în afara perimetrului analizat;
- se interzice accesul și staționarea utilajelor sau a autobasculantelor pe suprafața teraselor, în afara perimetrului analizat;
- se interzice crearea de depozite de aluviumi excavate și de steril pe suprafețe situate în afara perimetrului analizat – în albie sau la nivelul teraselor;
- se interzice abandonarea deșurilor menajere în zonele adiacente perimetrului;
- se interzice spălarea utilajelor și a autobasculantelor în cursul de apă al râului Moldova;
- staționarea autobasculantelor pentru încărcare, la nivelul perimetrului, se va face cu motoarele oprite în vederea reducerii zgomotului;
- se interzice pătrunderea personalului în liziera din apropierea perimetrului de exploatare pentru a evita deranjul speciilor de pasări.





Operator de date cu caracter personal, conform Regulamentului (UE) 2016/679

E-mail: office@apmnt.ampm.ro; Tel 0233/215049 Fax. 0233/219695

Plaja 22 Decembrie nr.5, Piatra Neamț, cod 610007

AGENȚIA NAȚIONALĂ PENTRU PROTECȚIA MEDIULUI NEAMȚ



Măsuri de reducere a impactului proiectului asupra climatei și/sau, după caz, măsuri privind vulnerabilitatea proiectului la schimbările climatice
Prin Raportul privind impactul asupra mediului și Studiul de evaluare adecvată s-a stabilit că proiectul nu are influență asupra climatei.
Vulnerabilitatea proiectului la schimbările climatice apare în situația depășirii valorilor debitului râului Moldova (vituri medii și mari), caz în care se va interrompe activitatea și se vor retrage utilajele pe mal.

Măsuri pentru închidere /demolare /dezafectare și reabilitarea terenului în vederea utilizării ulterioare, precum și efectul implementării acestora
In momentul închiderii balastierii, secțiunea de scurgere a râului Moldova pe acest tronson va fi eliberată de aluviunile acumulate.
La finalizarea exploatării, beneficiarul va executa următoarele lucrări, conform Planului de refacere mediului:
- nivelarea perimetrului de exploatare și refacerea malurilor pe sectorul corespuanzator perimetrului de exploatare agregate minerale;
- îndepărtarea deșeurilor și utilajelor de pe amplasament.
- la finalizarea exploatării, se va racorda zona decolmatată la capătul aval și amonte cu albia râului Moldova.

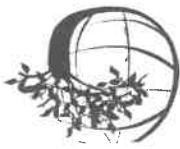
Măsuri care trebuie luate în cazul poluărilor accidentale cauzate de scurgeri de carburanți și/sau lubrifianți
- izolarea zonei afectate;
- utilizarea materialelor absorbante și/sau substanțelor neutralizatoare pentru minimizarea impactului asupra factorilor de mediu;
- informarea imediată a Agenției pentru Protecția Mediului Neamț, Gărzii Naționale de Mediu – Comisariatul Județean Neamț, Sistemului de Gospodărire a Apelor Neamț și Agenției Naționale pentru Ariei Naturale Protejate.
Pentru a se putea asigura o intervenție rapidă în caz de poluare accidentală, generată de pierderi de carburanți și/sau lubrifianți, titularul proiectului are obligația de a se dota cu materiale absorbante și/sau substanțe neutralizatoare.

i) **Patrimoniul cultural și istoric**
- în perimetrul "Munteni" situat în extravilanul comunelor Gherăești și Văleni nu se află monumente istorice, culturale, religioase, situri arheologice înscrise în LMI și RAN, conform avizului nr. 36 din 21.10.2019, emis de Direcția Județeană pentru Cultură Neamț.
j) **Resurse naturale**
- nu s-au identificat zone cu resurse naturale exploatabile.

AGENȚIA NAȚIONALĂ PENTRU PROTECȚIA MEDIULUI NEAMȚ

Ministerul Mediului, Apelor și Pădurilor

Agencia Națională pentru Protecția Mediului





Măsurile de reducere sau eliminare a impactului asupra artei naturale protejate ROSCI0364 "Râul Moldova între Tupilați și Roman", condițiile și modul/calendarii de implementare a acestora

Aria naturală protejată ROSCI0364 "Râul Moldova între Tupilați și Roman", a fost declarată sit de importanță comunitară prin Ordinul M.M.P. nr. 2387/2011 pentru modificarea și completarea Ordinului M.M.D.D. nr. 1964/2007, privind instituirea regimului de arie naturală protejată a siturilor de importanță comunitară, ca parte integrantă a rețelei ecologice europene Natura 2000 în România.

Conform Planului de management al sitului Natura 2000 ROSCI0364 "Râul Moldova între Tupilați și Roman" aprobat prin Ordinul M.M.A.P. nr. 1554/2016 obiectivele de conservare sunt stabilite pentru 5 specii de mamifere, 4 specii de amfibieni și reptile și 7 specii de pești.

1) Condiții cu caracter general conform Planului de management

- se interzice realizarea lucrărilor direct în albia râului în perioada de vulnerabilitate a speciilor de pești de interes comunitar, respectiv 1 aprilie – 1 octombrie;

- în perioada 1 aprilie – 1 octombrie a fiecărui an (perioadă de vulnerabilitate a speciilor de pești comunitari), se pot realiza lucrări de decolmatare, reprofilare și regularizare scurgere doar utilizând tehnologia de excavare "în bazin închis" cu condiția ca berma de siguranță care închide zona propusă pentru excavare și o separă de cursul râului Moldova să fie executată până cel târziu la 31.03, urmând a fi dezafectată la 30.09. a fiecărui an;


- se interzice tranzitarea cursului râului, prin apă, cu orice mijloc de transport sau utilaje; când situația o impune, se vor folosi podurile de acces existente sau, în cazuri de forță majoră, vor fi amenajate poduri temporare din tuburi de beton;

- interzicerea oricărui întreruperi ale conectivității longitudinale și laterale a râului Moldova, cu excepția lucrărilor strict necesare pentru aparatura împotriva inundațiilor;

- este interzisă orice modalitate de recoltare, capturare și ucidere, distrugere sau vătămare a exemplarelor de vidră, liliaci (liliacul cu urechile mari și liliacul comun), popândau, amfibieni (buhaiul de balta și tritonul cu creastă);

- se vor respecta limitele și adâncimea de exploatare, fără a se cobori sub cota talvegului natural al râului în zonă;

- nu se va acționa pentru schimbarea direcției cursului râului și nu se vor crea coturi artificiale;





- se va interzice construirea barajelor, obstacolelor, pragurilor în albia râului Moldova sau afluenților săi, care împiedică mișcarea speciilor de pești – orice obstacol mai înalt de 20 cm;
- se interzice depozitarea agregatelor minerale pe suprafața ariei naturale protejate, precum și a deșeurilor rezultate în urma activității de exploatare, aceste operațiuni urmând a fi derulate în zone special amenajate acestor scopuri;
- spălatul mașinilor sau a altor obiecte ce pot cauza poluarea, precum și utilizarea detergenților, în apele curgătoare și în bălțile naturale de pe raza sitului sunt interzise;
- activitatea de exploatare a agregatelor minerale este permisă numai în limitele perimetrului închiriat cu respectarea adâncimii de exploatare (fără depășirea cotei talvegului râului Moldova) și asigurarea stabilității albiei și malurilor;
- se interzice deschiderea unor noi drumuri de acces cu excepția celor existente; nu se va circula pe malurile râului Moldova în afara perimetrului aprobat și a drumului de acces către acesta; viteza autovehiculelor va fi redusă până la 5 km/h în vederea diminuării poluării fonice;
- se interzice distrugerea, arderea și tăierea vegetației ierboase și lemnoase în interiorul și în vecinătatea ecosistemelor acvatice din sit, în orice perioadă a anului;
- este interzisă abandonarea și/sau depozitarea deșeurilor de orice fel pe teritoriul ariei naturale protejate, precum și deversarea oricărui substanțe, ape uzate neepurate, nămoluri și altele asemenea în aria naturală protejată
- se vor respecta perioadele de reproducere ale speciilor de mamifere și pești;
- la finalizarea exploatarii, se vor nivela suprafețele excavate, se va racorda zona decolmatată la capătul aval și amonte cu albia râului Moldova și se vor îndepărta de pe amplasament utilajele și deșeurile.
- 2) Condiții impuse prin Art. 33 alin. (1) și (2) din O.U.G. nr. 57 /2007 privind regimul ariilor naturale protejate, conservarea habitatelor naturale, a florei și faunei sălbatice, cu modificările și completările ulterioare
- (1) Pentru speciile de plante și animale sălbatice terestre, acvatice și subterane, cu excepția speciilor de păsări, inclusiv cele prevăzute în anexele nr. 4 A și 4 B, și în afara lor, sunt interzise:
 - a) orice formă de recoltare, capturare, ucidere, distrugere sau vătămare a exemplarelor aflate în mediul lor natural, în oricare dintre stadiile ciclului lor biologic;
 - b) perturbarea intenționată în cursul perioadei de reproducere, de creștere, de hibernare și de migrație;





AGENȚIA PENTRU PROTECȚIA MEDIULUI NEAMȚ


- în perioada 1 aprilie – 1 octombrie a fiecărui an (perioadă de vulnerabilitate a speciilor de pești comunitari), se pot realiza lucrări de decolmatare, reprofilare și regularizare scurgere doar utilizând tehnologia de excavare "în bazin închis" cu condiția ca berma de siguranță care închide zona propusă pentru excavare și o separă de cursul râului Moldova să fie executată până cel târziu la 31.03, urmând a fi dezafectată la 30.09. a fiecărui an;
- activitatea de exploatare a agregatelor minerale este permisă numai în limitele perimetrului temporar de exploatare și în limitele bornelor care delimitează
- 3) Condiții impuse prin Avizul A.N.A.N.P. nr. 7/06.08.2019
- respectarea prevederilor din Planul de management al ariei naturale protejate ROSC10364 "Râul Moldova între Tupilați și Roman";

- acțea, ușor de identificat.
- a acestora în stare vie ori moartă sau a oricăror părți ori produse provenite de la vânzarea, deținerea și/sau transportul în scopul vânzării și oferirii spre vânzare capturarea;
- e) deținerea exemplarelor din specile pentru care sunt interzise vânzarea și prezentarea ordonanțe de urgență;
- maturizare, dacă o astfel de perturbare este relevantă în contextul obiectivelor
- d) perturbarea intenționată, în special în cursul perioadei de reproducere sau de culegere a ouălor din natură și păstrarea acestora, chiar dacă sunt goale;
- ouălor din natură;
- b) deteriorarea, distrugerea și/sau culegere intenționată a cuiburilor și/sau a) uciderea sau capturarea intenționată, indiferent de metoda utilizată;
- tuturor speciilor de păsări, inclusiv a celor migratoare, sunt interzise:
- nr. 407/2006, cu modificările și completările ulterioare, în vederea protejării 24 și art. 26 alin. (1) și (2) din Legea vânătorii și a protecției fondului cinegetic prezenta ordonanță de urgență, precum și ale art. 17, art. 19 alin. (5), art. 20, 22, (2) Fără a se aduce atingere prevederilor art. 33 alin. (3) și (4) și ale art. 38 din dintre stadiile ciclului lor biologic.
- oferirea spre schimb sau vânzare a exemplarelor luate din natură, în oricare
- f) deținerea, transportul, vânzarea sau schimburile în orice scop, precum și stadiile ciclului lor biologic;
- distrugerea cu intenție a acestor plante în habitatele lor naturale, în oricare dintre
- e) recoltarea florilor și a fructelor, culegere, tăierea, deștrădăcinarea sau d) deteriorarea și/sau distrugerea locurilor de reproducere ori de odihnă;
- ouălor din natură;
- c) deteriorarea, distrugerea și/sau culegere intenționată a cuiburilor și/sau

AGENȚIA PENTRU PROTECȚIA MEDIULUI NEAMȚ

Ministerul Mediului, Apelor și Pădurilor

Agencia Națională pentru Protecția Mediului





aceasta suprafață, cu respectarea adâncimii de exploatare (fără depășirea cotei

talvegului râului Moldova);

- este interzisă spălarea materialului excavat în incinta perimetrului; acesta se va

încărca direct în mijloacele de transport, fără a face depozite pe amplasament și

se va transporta la stațiile de sortare – spalare agregate minerale sau la

beneficiari;

- se vor respecta cu strictețe traseele căilor de acces și transport al agregatelor,

pe suprafața ariei naturale protejate ROSCI0364 "Râul Moldova între Tupilați și

Roman" fiind interzisă amenajarea unor noi drumuri de acces;

- se recomandă stopirea drumurilor de exploatare pentru a împiedica antrenarea

unei cantități mari de pulberi de praf în aer, în perioadele fără precipitații;

- se interzice trecerea prin râul Moldova a oricărui mijloc de transport și a

mijloacelor mecanice de excavare a agregatelor minerale;

- sunt interzise schimburi de lubrifianți și reparațiile utilajelor și ale

mijloacelor de transport utilizate în procesul tehnologic, în perimetrul exploatarei

și în interiorul sitului;

- se vor efectua, în termenul prevăzut de legislația în vigoare, reviziile tehnice

periodice pentru mijloacele auto, pe toată perioada de exploatare a agregatelor

minerale;

- se vor folosi utilaje și mijloace de transport cu motoare performante, dotate cu

atenuatorare de zgomot și capotașe în vederea încadrării în nivelul de zgomot

admis, respectiv limitarea, pe cât posibil, a activităților generatoare de poluare

fonică;

- se interzice depozitarea necontrolată a deșeurilor de orice fel pe malul râului

Moldova;

- în cazul producerii accidentale a unui prejudiciu ce afectează obiectivele de

conservare pentru care a fost desemnat situl se va anunța în cel mai scurt timp

custodele ariei naturale protejate, în vederea stabilirii măsurilor de remediere ce

vor fi puse în aplicare de cel care a produs prejudiciul, acesta având obligația de

a suporta costurile măsurilor;

- echipele de lucrători vor fi instruite cu privire la existența sitului Natura 2000

ROSCI0364 "Râul Moldova între Tupilați și Roman", în zona de execuție a

lucrărilor, cu precădere asupra măsurilor și responsabilităților ce le revin privind

protecția acestuia, precum și pentru cunoașterea și respectarea prevederilor

legale în domeniul protecției factorilor de mediu pentru toate lucrările executate

în cadrul proiectului;

- titularul trebuie să respecte prevederile art. 33 alin. (1) și (2) din O.U.G. nr. 57

/2007 aprobată cu modificări și completări prin Legea nr. 49 /2011, cu

modificările și completările ulterioare.

AGENȚIA PENTRU PROTECȚIA MEDIULUI NEAMȚ

Plaja 22 Decembrie nr.5, Piața Neamț, cod 610007

E-mail: office@apmnt.anpm.ro; Tel 0233/215049 Fax. 0233/219695

Operator de date cu caracter personal, conform Regulamentului (UE) 2016/679



**AGENȚIA PENTRU PROTECȚIA MEDIULUI NEAMȚ**

- exploatarea agregatelor minerale se va realiza în incinta perimetrului închis, în limitele punctelor ce delimitează perimetrul, fără a produce denivelări și gropi în perimetru;

- extracția agregatelor se va realiza în fașii longitudinale, succesive și paralele cu direcția de curgere a râului Moldova, din aval spre amonte, în limitele perimetrului, în condiții de corecție și regularizare a cursului de apă;

urmatoarele condiții:

Dupa solicitarea și obținerea autorizației de gospodărire a apelor privind extragerea agregatelor minerale emisă de Administrația Bazinală de Apă Siret în baza unei documentații tehnice, întocmită conform Ordinului nr. 828/2019 al Ministerului Apelor și Pădurilor, cu modificările și completările ulterioare, de un proiectant certificat de Ministerul Apelor și Pădurilor.

- Dacă în zonă se promovează lucrări hidrotehnice, regularizări și consolidări de maluri, apărări împotriva inundațiilor, exploatarea de agregate minerale vor fi oprite, acestea fiind cazuri de forță majoră.

II. Exploatarea agregatelor din perimetrul avizat se poate executa în agregatele minerale.

Se interzice trecerea prin apă de către beneficiarul avizului de gospodărire a apelor, a oricăror mijloace de transport și a mijloacelor mecanice de excavare a administrativilor domeniului public.

privată sau domeniu public, vor fi amenajate cu acordul proprietarilor sau existente în zonă. Aceste drumuri de acces, dacă sunt pe terenuri proprietate astfel încât circulația mijloacelor de transport să nu afecteze rezistența caselor Beneficiarul va amenaja drumurile de acces în zona de exploatare avizată,

a) Măsuri în timpul realizării proiectului

- drumul de acces va fi amenajat și întreținut în permanență de beneficiar.

b) Măsuri în timpul exploatarei

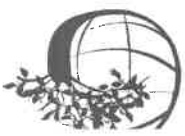
- beneficiarul va borna perimetrul de exploatare cu borne din beton, cu înălțimea de 1,5 m, care vor fi vopsite la capete;

SIRET Bacău

Măsurile prevăzute în Avizul de gospodărire a apelor modificator emis cu nr. 17 din data de 10.02.2020 de către Administrația Bazinală de Apă

și cea de încetare a activității).

derulării activității de extracție agregate minerale (inclusiv în faza premergătoare implementarea condițiilor de la punctele 1) ÷ 3) se va realiza pe tot parcursul





- extracția se va realiza în limitele perimetrului bornat conform punctelor de contur în coordonate STEREO '70, cu respectarea adâncimii de exploatare

2. În timpul exploatații

echivalent continuu.

punct de vedere al emisiilor gazoase în atmosferă și ale nivelului de zgomot

Stații de Inspecție Tehnică autorizate, în vederea respectării reglementărilor din

- autovehiculele și utilajele folosite vor avea inspecția tehnică efectuată prin

în cadrul proiectului;

legale în domeniul protecției factorilor de mediu pentru toate lucrările executate

protecția acestuia, precum și pentru cunoașterea și respectarea prevederilor

lucrărilor, cu precădere asupra măsurilor și responsabilităților ce le revin privind

ROSCIO364"Râul Moldova între Tupilași și Roman", în zona de execuție a

- echipele de lucrători vor fi instruite cu privire la existența sitului Natura 2000

autovehiculelor și nu se vor face reparații la utilaje în perimetrul de exploatare;

- pentru protecția resurselor de apă nu se va realiza o bază de staționare a

care vor fi vopsite la capete;

- se va borna perimetrul de exploatare cu borne din beton, cu înălțimea de 1,5 m

1. În timpul realizării proiectului

către Administrația Bazinală de Apă SIRET Bacău

gospodărire a apelor modificator emis cu nr. 17 din data de 10.02.2020 de

IV. Condiții care trebuie respectate, inclusiv cele prevăzute în Avizul de

- se va solicita Autorizație de gospodărire a apelor.

Bazinală de Apă Siret Bacău;

vor fi transmise la Sistemul de Gospodărire a Apelor Neamț și Administrația

- se vor realiza măsurători topo la cel mult 15 zile după viturile importante și

(c) Măsuri pentru închidere/demolare/dezafectare

malul drept al râului Moldova.

- se vor menține ca pilierei de siguranță 50 m față de malul stâng, 30 m față de

Neamț;

levigabil, acesta va fi depozitat în zone indicate de primărie cu acceptul S.G.A.

- dacă se interceptează zone cu depuneri de mal, bolovani mari, material

întregul volum excavat să fie îndepărtat din albia minoră;

transportate la stația de sortare - spălare/beneficiari astfel încât la sfârșitul zilei

- agregatele minerale extrase vor fi încărcate direct în mijloacele auto și

talvegului natural al râului

- Adâncimea medie de exploatare va fi de 2,47 m iar adâncimea maximă de

exploatare va fi de 3,30 m (în dreptul profilului P 9), fără a cobori sub cota





prevăzută prin Avizul de gospodărire a apelor, fără depășirea talvegului natural al râului;

- la desfașurarea activității de extracție de nisipuri și pietrișuri nu se vor produce deteriorări ale lucrărilor hidrotehnice, construcțiilor civile sau industriale, ale malurilor râului sau ale terenurilor în proprietate publică sau private din zona de exploatare a albiei cursului de apă;

- dacă în zonă se promovează lucrări hidrotehnice, regularizări și consolidări de maluri, aparări împotriva inundațiilor, exploatarea de agregate minerale vor fi oprite, acestea fiind cazuri de forță majoră;

- se vor menține albia și malurile curate, fără depozitarea materialelor de orice fel pe sectorul de curs de apă pe care va fi autorizat să lucreze;

- se vor folosi drumurile existente pe baza unor convenții încheiate cu deținătorii acestora și se vor întține drumurile prin balastare, stropire, astfel încât să nu deranjeze cetățenii care dețin locuințe și/sau terenuri în zona drumurilor se acces;

- se va evita poluarea apei de suprafață și subterană prin interzicerea intrării în incintă a utilajelor cu pierderi de carburanți sau lubrefianți și prin interzicerea spălării utilajelor în cursul de apă;

- se interzice trecerea prin apă a oricăror mijloace de transport și a utilajelor;

- în perioadele când se așteaptă vituri, cursul apei și plaja vor fi eliberate de utilaje sau obstacole, pentru a da curs liber plutitorilor; după vituri, zona va fi curățată de materialele aduse de apă;

- în perioadele secetoase și ori de câte ori este nevoie se vor stropi căile de acces la perimetrul de exploatare, pentru evitarea poluării cu praf, în special în zonele cu locuințe;

Gospodăria deșeurilor se va face cu respectarea prevederilor Legii nr. 211/2011 privind regimul deșeurilor, titularul proiectului având următoarele obligații:

- să respecte prevederile legale privind colectarea selectivă, valorificarea/eliminarea deșeurilor, cu scopul evitării daunelor aduse mediului, biodiversității și oamenilor;

- să țină evidența tuturor categoriilor de deșuri generate, colectate, transportate, depozitate temporar, valorificate și eliminate (conform modelului prevăzut în Anexa nr. 1 la H.G. nr. 856/2002, cu completările ulterioare);

- pe durata transportului, deșeurile vor fi însoțite de documente din care să rezulte: deținătorul, destinația, tipurile de deșuri, locul de încărcare, locul de destinație, cantitatea, un exemplar al acestor documente va fi transmis beneficiarului proiectului;





- să instruiască angajații care vor fi implicați în implementarea proiectului în privința gestionării în mod corespunzător a tuturor categoriilor de deșeurii generate.

3. În timpul închiderii, demolării, dezafectării, refacerii mediului și postînchidere

Lucrări de refacere a amplasamentului la finalizarea investiției constând în executarea taluzare maluri și refacere drum de acces.

V. Informații cu privire la procesul de consultare a autorităților cu responsabilități în domeniul protecției mediului (participante în Comisiile de Analiză Tehnică)

Conform prevederilor Legii nr. 292/03.12.2018 privind evaluarea impactului anumitor proiecte publice și private asupra mediului și a Procedurii de aplicare a acesteia s-au consultat autoritățile participante în Comisia de Analiză Tehnică, înregistrându-se la A.P.M. Neamț următoarele puncte de vedere:

1. Analizare Memoriu de prezentare (urmare adresei A.P.M. Neamț nr. 9072/25.09.2019)

- G.N.M. – Serviciu Comisariatul Județean Neamț - adresa nr. 9722/14.10.2019;
- I.S.U. "Petrodava" al județului Neamț - adresa nr. 9659/11.10.2019;
- D.J.C. Neamț - adresa nr. 9508/08.10.2019 și Avizul favorabil nr. 36 din 21.10.2019 pentru emiterea de către A.N.R.M.B. A Permisului de exploatare;

- A.N.A.N.P. – adresa nr. 9825/17.10.2019;
- A.B.A. SIRET Bacău – adresa nr. 7779/13.08.2019, menționând și faptul că proiectul nu necesită Studiu de evaluare a impactului asupra corpurilor de apă.
- A.B.A. SIRET Bacău – adresa nr. 9605/10.10.2019;
- A.B.A. SIRET Bacău – nr. 16577/30.08.2019, referitoare la distanțele dintre perimetre:

- S.G.A. Neamț - adresa nr. 9949 / 22.10.2019 informare desfășurare activitate S.C. MYLJER COMPANY S.R.L.

Conform adreselor sus – menționate nu s-au solicitat informații suplimentare, 2. Analizare Propuneri conținut Raport privind impactul asupra mediului și Studiu de evaluare adecvată (urmare adresei A.P.M. Neamț nr. 7119/05.11.2019)

- D.J.C. Neamț - 10688/15.11.2019;
- G.N.M. – Serviciu Comisariatul Județean Neamț - adresa nr. 10795/19.11.2019;
- A.B.A. SIRET Bacău – adresa nr. 10700/15.11.2019;





AGENȚIA PENTRU PROTECȚIA MEDIULUI NEAMȚ

- Conform adreselor sus – menționate nu s-au solicitat informații suplimentare necesare a fi tratate în Raportul privind impactul asupra mediului și Studiul de evaluare adecvată.
3. Analizare Raport privind impactul asupra mediului și Studiu de evaluare adecvată (urmare adresei A.P.M. Neamț nr. 7119 /29.11.2019) în vederea dezbaterii publice pentru data de 14.01.2020
- D.J.C. Neamț - 11394 /12.12.2019;
- G.N.M. – Serviciu Comisariatul Județean Neamț - adresa nr. 11741 /30.12.2019;
- I.S.U. "Petrodava" al județului Neamț - adresa nr. 11528 /17.12.2019;
- O.C.P.I. Neamț - adresa nr. 06 /06.01.2020.
- ### VI. Informații cu privire la procesul de participare a publicului în procedura derulată
1. Când și cum a fost informat publicul, pe etape ale procedurii derulate
- a) depunerea solicitării
- anunț depunere solicitare acord de mediu pe site-ul A.P.M. Neamț din data de 26.09.2019;
- anunț în ziarul "Monitorul" din data de 27.09.2019.
- b) etapa de încadrare
- anunț decizia etapei de încadrare pe site-ul A.P.M. Neamț din data de 25.10.2019;
- anunț în ziarul "Monitorul" din data de 25.10.2019;
- proiect decizia etapei de încadrare afișat pe site-ul A.P.M. Neamț în data de 25.10.2019.
- c) etapa propunerii conținutului Raportului privind impactul asupra mediului și Studiului de evaluare adecvată
- propunere RIM și EA afișată pe site-ul A.P.M. Neamț în data de 12.11.2019;
- îndrumar conținut RIM și EA afișat pe site-ul A.P.M. Neamț în data de 29.11.2019;
- c) dezbateră publică
- Raportul privind impactul asupra mediului și Studiul de evaluare adecvată, afișate pe site-ul A.P.M. Neamț în data de 07.12.2019;
- anunț în ziarul "Monitorul" din data de 07.12.2019;
- anunț la avizierul Primăriei comunei Văleni în data de 07.12.2019
- anunț la avizierul Primăriei comunei Gherăești în data de 07.12.2019
- Proces verbal nr. 3/14.01.2020, încheiat la sediul Primăriei comunei Văleni cu ocazia desfășurării ședinței de dezbateră publică din data de 14.01.2020, ora 11⁰⁰.

AGENȚIA PENTRU PROTECȚIA MEDIULUI NEAMȚ

Ministerul Mediului, Apelor și Pădurilor

Agencia Națională pentru Protecția Mediului





În intervalul de 60 minute de la ora anunțată pentru începerea ședinței, nu s-a prezentat nici un reprezentant al publicului interesat.

(d) decizia de emitere a acordului de mediu

- anunț privind decizia de emitere a acordului de mediu arăsat pe site-ul A.P.M. Neamț în data de 19.02.2020;

- arăsat pe site-ul A.P.M. Neamț a proiectului acordului de mediu în data de 19.02.2020;

- anunț privind decizia de emitere a acordului de mediu publicat în ziarul "Monitorul" din data de 21.02.2020;

- anunț la avizierul Primăriei comunei Valeni, nr. 932/20.02.2020.

- anunț la avizierul Primăriei comunei Gherăești, nr. 1609/20.02.2020.

2. Când și cum a participat publicul interesat la procesul decizional privind proiectul

În cadrul etapelor procedurale menționate la punctul 1. nu s-au înregistrat observații/contestații/propuneri din partea publicului.

3. Cum au fost luate în considerare propunerile/observațiile justificare ale publicului interesat

Nu au fost observații/comentarii din partea publicului.

4. Dacă s-au solicitat completări/revizurii ale Raportului privind impactul asupra mediului/Studiului de evaluare adecvată și dacă acestea au fost puse la

dispoziția publicului interesat

Nu au fost solicitate completări/revizurii ale Raportului privind impactul asupra mediului și ale Studiului de evaluare adecvată.

VII. Concluziile consultărilor transfrontaliere

Amplasamentul perimetrului de extracție agregate minerale "Muntei" nu impune realizarea unei consultări transfrontaliere.

VIII. Planul de monitorizare a mediului, cu indicarea componentelor de mediu care urmează a fi monitorizate, a periodicității, a parametrilor și a amplasamentului ales pentru monitorizarea fiecărui factor

a) În timpul realizării proiectului

Înainte de începerea activității în perimetrul închiriat se va verifica starea tehnică a utilajelor și mijloacelor de transport din punctul de vedere al nivelului de zgomot și al etanșeității rezervorului de carburant și instalației de lubrifiere.

b) În timpul exploatarei proiectului

În fiecare zi, înainte de începerea activității și în timpul programului de lucru se vor urmări:

- starea tehnică a utilajelor și autovehiculelor;





AGENȚIA PENTRU PROTECȚIA MEDIULUI NEAMȚ

- starea drumului de acces (cu intervenții periodice, în timpul perioadelor secetoase, de umezire a acestuia);
- existența bornelor de delimitare a perimetrului de extracție agregate minerale în profilele indicate prin proiectul avizat de autoritatea de gospodărire a apelor;
- neafectarea zonelor incluse în aria protejată ROSC10364 "Râul Moldova între Tupiași și Roman" cu urmărirea respectării condițiilor prevăzute în O.U.G. nr. 57 /2007 privind regimul ariilor naturale protejate, conservarea habitatelor naturale, a florei și faunei sălbatice, cu modificările și completările ulterioare, Avizului A.N.A.N.P. nr. 3/S.T. NT /30.01.2020 și în Planul de management al ariei.
- În fiecare zi, la sfârșitul programului de lucru întregul volum excavat va fi îndepărtat din albia minoră și eventualele deșeuri vor fi îndepărtate de pe amplasament.
- În cazul sesizării unor abateri de la măsurile sus – menționate se va opti activitatea până la remedierea deficiențelor constatate. Se vor informa imediat Agenția pentru Protecția Mediului Neamț, Garda Națională de Mediu – Comisariatul Județean Neamț, Sistemul de Gospodărire a Apelor Neamț și Agenția Națională pentru Aritii Naturale Protejate.
- c) În timpul închiderii /dezafectării, refacerii mediului și postînchidere se va urmări respectarea măsurilor impuse privind refacerea mediului impuse prin Proiectul tehnic și Planul de refacere a mediului avizate de A.P.M. Neamț;
- se vor reface malurile pe zona perimetrului și drumul de acces.
- d) Monitorizarea prevăzută în avizul de gospodărire a apelor
- respectarea pilierilor de siguranță pe toată lungimea perimetrului, respectiv 50 m față de malul stâng și 30 m față de malul drept al râului Moldova;
- se vor realiza măsurători topo la finalizarea activității și vor fi transmise la Sistemul de Gospodărire a Apelor Neamț și Administrația Bazinală de Apă Siret Bacău.
- Documentația în baza căreia s-a emis Acordul de mediu conține:**
- Memoriu tehnic;
- Raportul privind impactul asupra mediului și Studiu de evaluare adecvată întocmit de SC Mediu Research Corporation S.R.L. Bacău (Certificat de înregistrare emis de M.M.A.P.).
- Certificat de urbanism nr. 137/13.06.2019;
- Aviz de gospodărire a apelor nr. 233 /06.09.2019, emis de A.B.A. SIRET Bacău;
- Aviz de gospodărire a apelor modificator nr. 17 /10.02.2020, emis de A.B.A. SIRET Bacău;
- Aviz A.N.A.N.P. nr. 3/S.T. NT /30.01.2020;

AGENȚIA PENTRU PROTECȚIA MEDIULUI NEAMȚ

Ministerul Mediului, Apelor și Pădurilor

Agencia Națională pentru Protecția Mediului





- Adresa nr. 8204 / 24.08.2018 emisă de Primăria comunei Gherăești, către S.G.A. Neamț, privind necesitatea efectuării unor lucrări în albia râului Moldova, în zona gurii de evacuare a apelor uzate epurate de la stația de epurare a comunei Gherăești;

- Notă de constatare nr. 9003/18.09.2018, emisă de S.G.A. Neamț, privind propunerea unui perimetru de exploatare în zonă;

- Proces verbal nr. 367/ 13.08.2018 privind constatarea și evaluarea pagubelor produse în comuna Gherăești ca urmare a precipitațiilor înregistrate în perioada 24.07.2018-01.08.2018, constatări făcute de reprezentanții Prefecturii Neamț și I.S.U. Neamț;

- Acord de reabilitare nr. 3180/03.106.2019 emis de Primăria Comunei Valeni;

- Proces verbal de verificare a amplasamentului nr. 7199/27.08.2019;

- Decizia etapei de evaluare inițială nr. 7119/04.09.2019;

- Adresa A.B.A. Bacău nr. 16577/ 30.08.2019, înregistrată la A.P.M. Neamț cu nr. 8294/30.08.2019, cu privire la distanțele amonte și aval ale perimetrului Munteni față de perimetrele vecine.

- Afișare pe site-ul A.P.M.Neamț a Memorifului tehnic în data de 26.09.2019;

- Anunț solicitare acord la Primăria comunei Valeni din data de 26.09.2019;

- Anunț solicitare acord la Primăria comunei Gherăești din data de 26.09.2019;

- Anunț în ziarul "Monitorul" din data de 27.09.2019;

- Adresa A.P.M. Neamț nr. 7119 /02.10.2019 privind informare membrii C.A.T. referitoare la Memoriful de prezentare;

- Decizia nr. 10033/24.10.2019 după ședința C.A.T. din data de 24.10.2019;

- Afișare pe site-ul A.P.M.Neamț a Proiectului deciziei etapei de încadrare în data de 24.10.2019;

- Anunț public privind luarea deciziei de încadrare, afișat pe site-ul A.P.M. Neamț în data de 24.10.2019;

- Anunț public privind luarea deciziei de încadrare, afișat la Primăria Comunei Valeni, din 24.10.2019

- Anunț public privind luarea deciziei de încadrare, afișat la Primăria Comunei Gherăești, din 24.10.2019;

- Anunț public privind luarea deciziei de încadrare, apărut în ziarul Monitorul din data de 25.10.2019;

- Decizia etapei de încadrare nr. 7119 /05.11.2019;

- Adresa etapa de definire emisă de A.P.M. Neamț sub nr. 7119 /05.11.2019;

- Afișare pe site-ul A.P.M. Neamț a Propunerii conținutului RIM și EA în data de 12.11.2019;

- Adresa A.P.M. Neamț nr. 7119 /12.11.2019, privind informare membrii C.A.T. și solicitare puncte de vedere propunere R.I.M. și E.A.





- Adresa nr. 7119/29.11.2019 către S.C. PHR CONSTRUCT SOLUTION SRL, privind îndrumarul ce conține problemele de mediu referitoare la propunerile pentru R.I.M. și S.E.A.

- Afișare pe site-ul A.P.M. Neamț a Raportului privind impactul asupra mediului și Studiului de evaluare adecvată în data de 06.12.2019;

- Adresa A.P.M. Neamț nr. 11118/06.12.2019, privind solicitare puncte de vedere - competenți la R.I.M. și E.A. și informare membrii C.A.T. privind

dezbateră publică care va avea loc în data de 14.01.2020 la Primăria Văleni.

- Anunț dezbateră publică afișat pe site-ul A.P.M., în data de 07.12.2019;

- Anunț dezbateră publică în ziarul "Monitorul" din data de 07.12.2019;

- Anunț dezbateră publică la Primăria comunei Văleni în data de 07.12.2019;

- Anunț dezbateră publică la Primăria comunei Gherăești în data de 07.12.2019;

- Proces verbal dezbateră publică nr. 3/14.01.2020;

- Decizia A.P.M. Neamț de emitere a acordului de mediu nr. 1569/18.02.2020;

- Înregistrare anunț decizie emitere acord de mediu la Primăria comunei Văleni nr. 932/20.02.2020;

- Înregistrare anunț decizie emitere acord de mediu la Primăria comunei Gherăești, nr. 1609/20.02.2020;

- Afișare pe site-ul A.P.M. Neamț a proiectului acordului de mediu în data de 20.02.2020;

- Anunț ziarul "Monitorul" din data de 21.02.2020;

- Dovadă plăți tarife mediu nr.:

- 0186983/23.07.2019 – 100 lei, faza notificare

- 0187792/26.09.2019 – 400 lei, faza memoriu

- OP/CBC BANK/06.11.2019 – 1000 lei, etapă definire

- 0188452/03.12.2019 – 2000 lei, R.I.M. și S.E.A.

Prezentul acord de mediu este valabil pe toată perioada de realizare a proiectului iar în situația în care intervin elemente noi, necunoscute la data emiterii acordului de mediu, sau se modifică condițiile care au stat la baza emiterii acestuia, titularul proiectului are obligația de a notifica A.P.M. Neamț.

Nerespectarea prevederilor prezentului acord atrage suspendarea și anulara acestuia, după caz.

Prezentul acord de mediu poate fi contestat în conformitate cu prevederile Legii nr. 292/2018 privind evaluarea impactului anumitor proiecte publice și private asupra mediului și ale Legii contenciosului administrativ nr. 554/2004, cu modificările și completările ulterioare.

Răspunderea pentru corectitudinea informațiilor puse la dispoziția A.P.M. Neamț și a publicului revine în întregime titularului proiectului și

AGENȚIA PENTRU PROTECȚIA MEDIULUI NEAMȚ

Plaja 22 Decembrie nr.5, Piața Neamț, cod 610007

E-mail: office@apmnt.ampm.ro; Tel 0233/215049 Fax. 0233/219695

Operator de date cu caracter personal, conform Regulamentului (UE) 2016/679





Ministerul Mediului, Apelor și Pădurilor

Agencia Națională pentru Protecția Mediului

AGENȚIA PENTRU PROTECȚIA MEDIULUI NEAMȚ

elaboratorului Raportului studiului de evaluare a impactului asupra
mediului și Studiului de evaluare adecvată.
Se va solicita autorizație de mediu, înainte de începerea activității, conform
prevederilor prevederilor Ordinului M.M.D.D. nr. 1798 /2007 pentru
aprobarea procedurii de emitere a autorizației de mediu, cu modificările și
completările ulterioare.
Prezentul acord nu exonerează de răspundere proiectantul și constructorul
în cazul producerii unor accidente în timpul execuției lucrărilor.



Iulian JUGAN
Director Executiv,

**Compartimentul C.F.M.,
Paul-Florin MITREA**

**Șef Serviciu A.A.,
Monica ISOBESCU**

**Intocmit,
Gavril BOSTAN**

AGENȚIA PENTRU PROTECȚIA MEDIULUI NEAMȚ



Plaza 22 Decembrie nr.5, Piața Neamț, cod 610007
E-mail: office@apmnt.ampm.ro; Tel 0233/215049 Fax. 0233/219695

Operator de date cu caracter personal, conform Regulamentului (UE) 2016/679

1. The first part of the document is a list of names and addresses of the members of the committee.

C

U